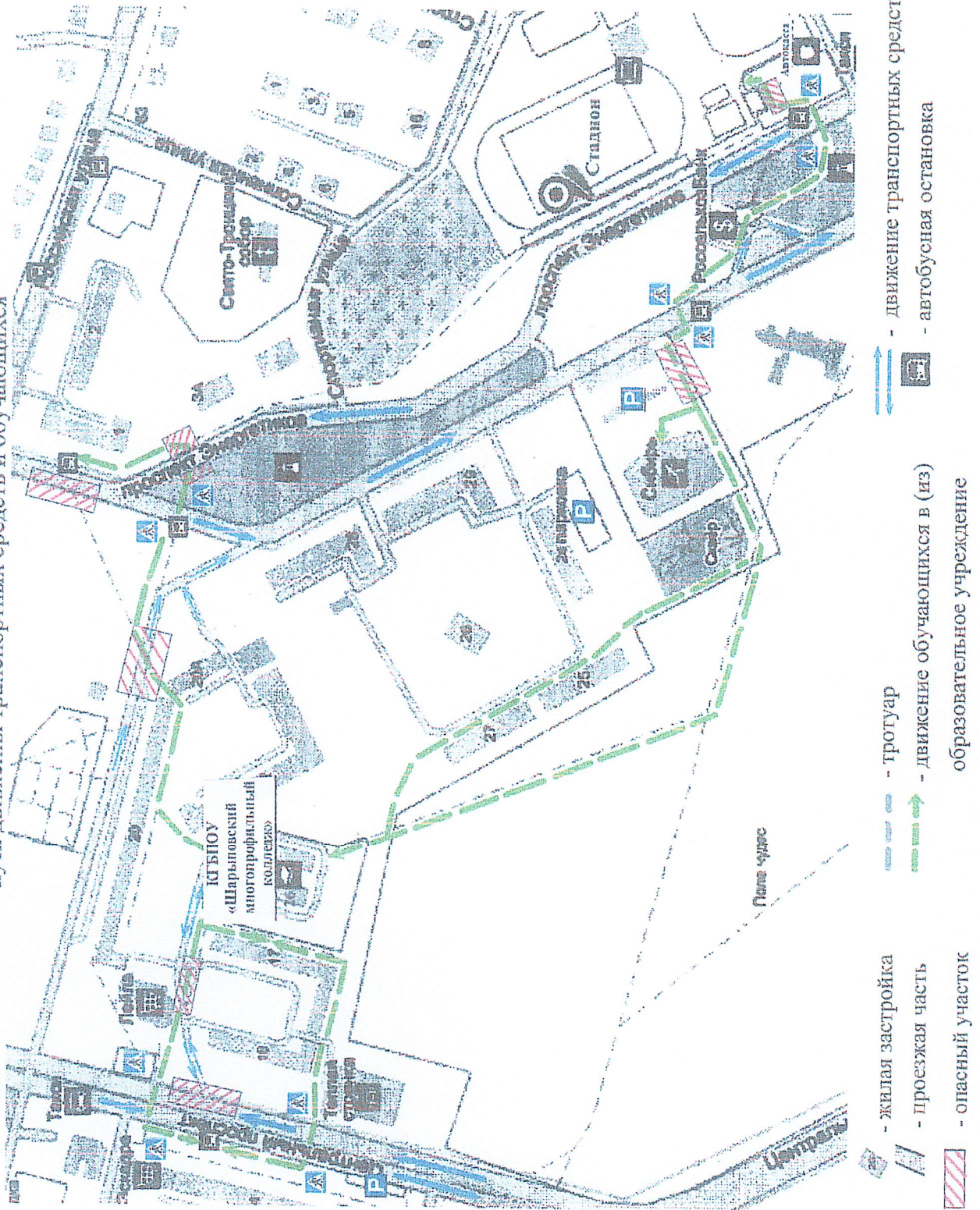


I. План-схемы КГБПОУ «Шарыповский многопрофильный колледж» Учебный корпус №1
 1.1. План-схема района расположения КГБПОУ «Шарыповский многопрофильный колледж»,
 пути движения транспортных средств и обучающихся



1.2. Пояснительная записка к план-схеме района расположения КГБ ПОУ «Шарыповский многопрофильный колледж» Учебный корпус №1, расположенного по адресу: г. Шарыпово, микрорайон 4, дом 26, пути движения транспортных средств и обучающихся.

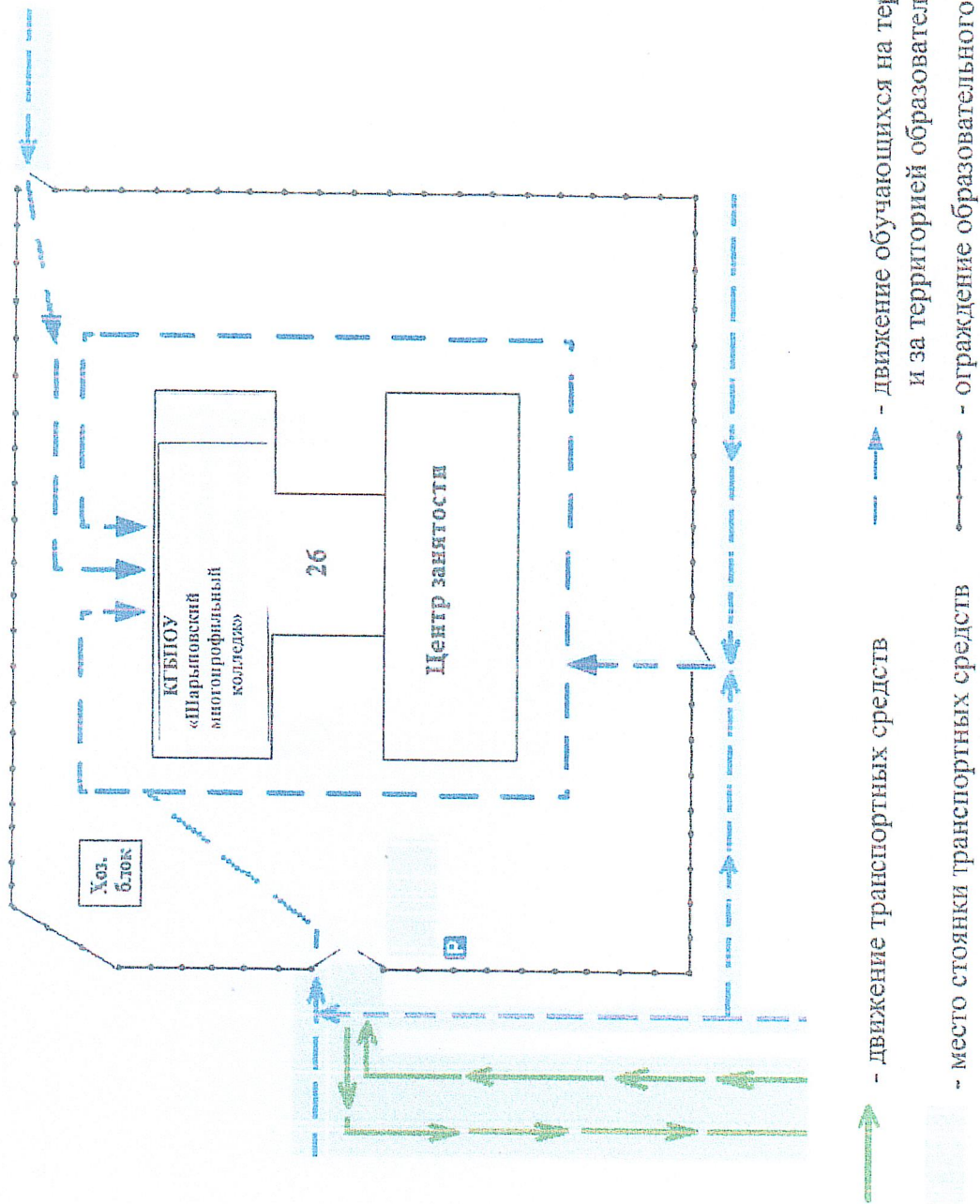
Данная схема необходима для общего представления о районе расположения КГБ ПОУ «Шарыповский многопрофильный колледж» Учебный корпус №1.

Для изучения безопасности движения обучающихся на схеме обозначены наиболее частые пути движения обучающихся от дома (от отдаленных остановок маршрутных транспортных средств) к КГБ ПОУ «Шарыповский многопрофильный колледж» Учебный корпус №1 и обратно.

Территория, указанная в схеме, включает в себя:

- учебный корпус №1 КГБ ПОУ «Шарыповский многопрофильный колледж»
- жилые дома;
- спортивный комплекс «Сибирь» и стадион «Энергия»;
- автомобильные дороги и тротуары;
- пути движения обучающихся в (из) образовательное учреждение;
- уличные (наземные – регулируемые / нерегулируемые) пешеходные переходы;
- остановки общественного транспорта;
- места парковок автомобилей;
- название улиц и нумерация домов.

1.3. Схема организации дорожного движения в непосредственной близости от КТБНОУ «Шарыповский многопрофильный колледж» Учебный корпус №1 с размещением соответствующих технических средств, маршрутов движения обучающихся и расположения парковочных мест



1.4. Пояснительная записка к схеме организации дорожного движения в непосредственной близости от КГБ ПОУ «Шарыповский многопрофильный колледж» Учебный корпус №1 с размещением соответствующих технических средств, маршрутов движения обучающихся и расположения парковочных мест.

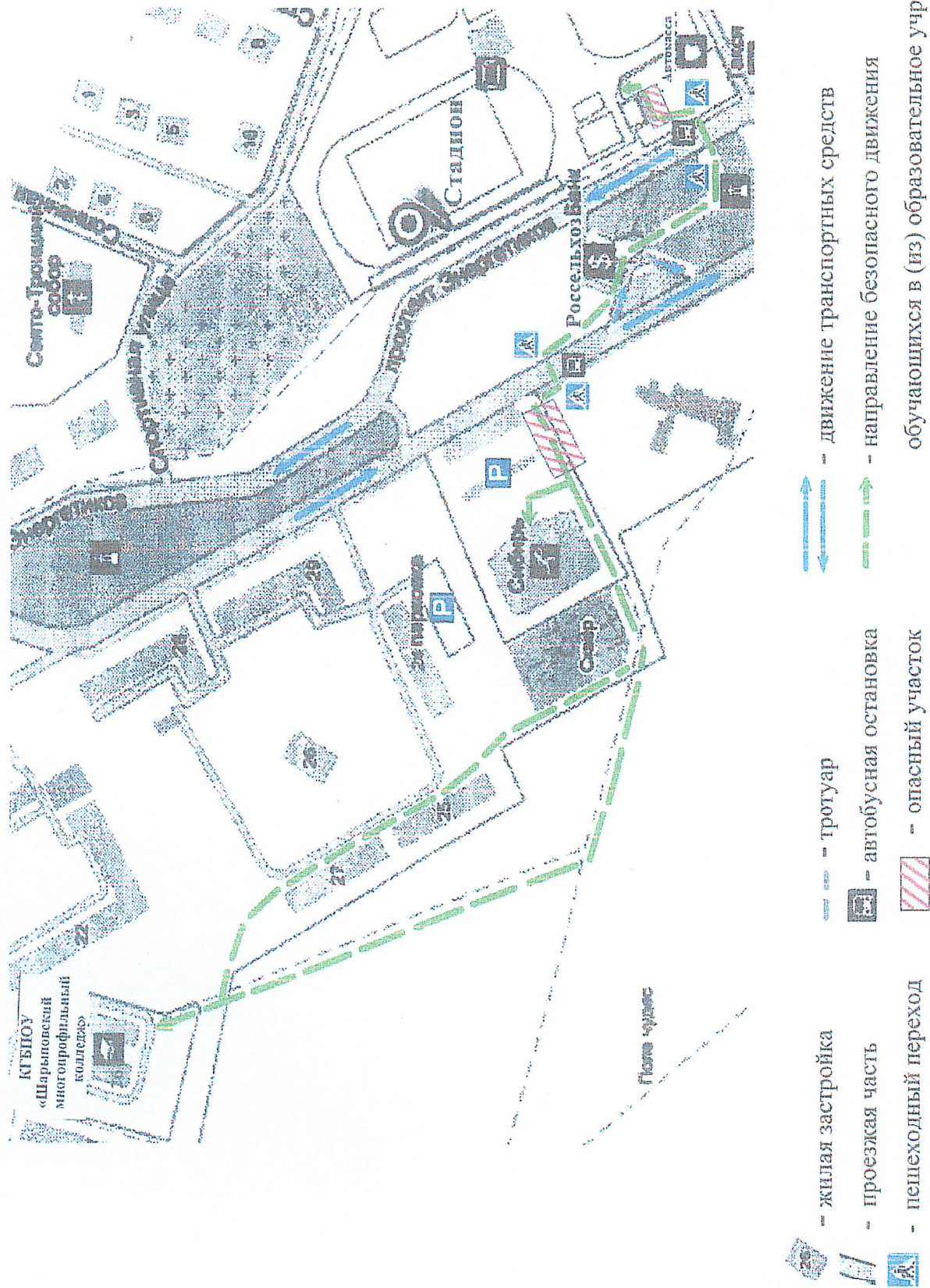
Данная схема ограничена автомобильными дорогами, находящимися в непосредственной близости от КГБ ПОУ «Шарыповский многопрофильный колледж» учебный корпус №1.

На схеме обозначено:

- учебный корпус №1 и территория КГБ ПОУ «Шарыповский многопрофильный колледж»;
- ограждение территории КГБ ПОУ «Шарыповский многопрофильный колледж»;
- автомобильные дороги и тротуары;
- направление движения транспортных средств по проезжей части;
- направление безопасного маршрута движения обучающихся;
- расположение парковки автомобилей.

Учебный корпус №1 и территория КГБ ПОУ «Шарыповский многопрофильный колледж» находится в отдалении от центральной автомобильной дороги, вблизи находится только подъездная автомобильная дорога для проезда специальных автотранспортных средств.

1.5. Схема маршрутов движения организованных групп обучающихся КГБПОУ «Шарыповский многопрофильный колледж» от учебного корпуса №1 к спортивному комплексу «Сибирь» и стадиону «Энергия»



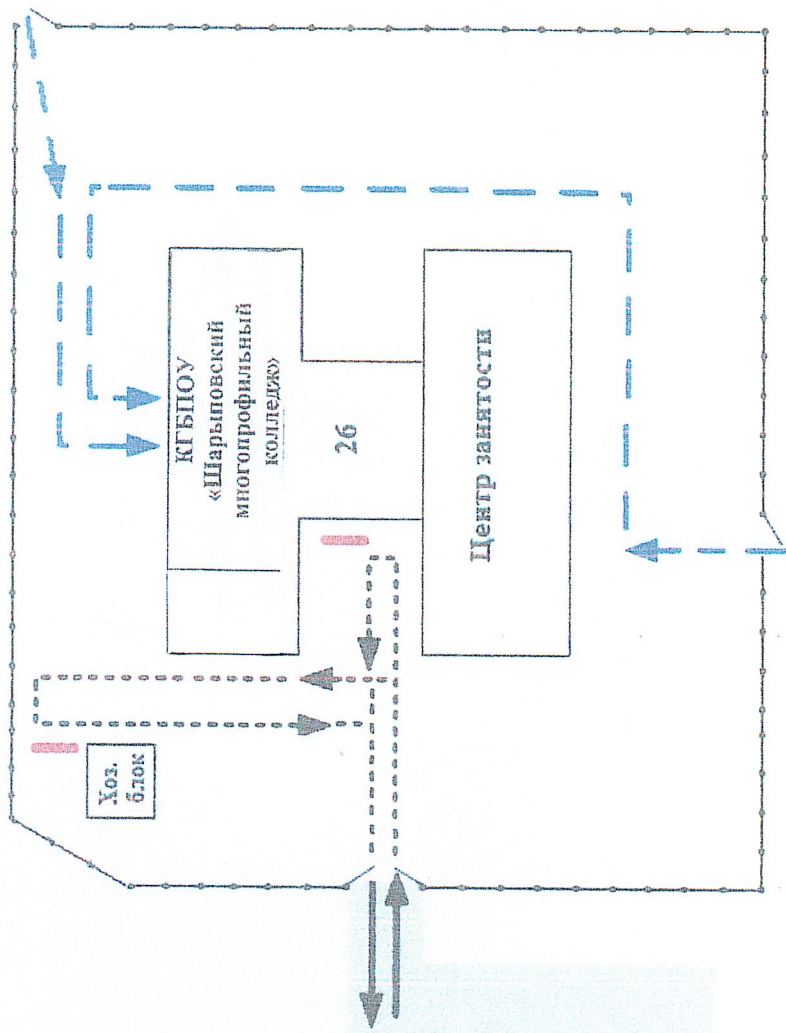
1.6. Пояснительная записка к схеме маршрутов движения организованных групп обучающихся КГБ ПОУ «Шарыповский многопрофильный колледж» от учебного корпуса №1 к спортивному комплексу «Сибирь» и стадиону «Энергия»

Данная схема используется обучающимися при движении к местам проведения занятий по физической культуре вне территории КГБ ПОУ «Шарыповский многопрофильный колледж».

На данной схеме указаны:

- безопасные маршруты движения обучающихся от КГБ ПОУ «Шарыповский многопрофильный колледж» учебного корпуса №1 к спортивному комплексу «Сибирь» и стадиону «Энергия» и обратно;
- автомобильные дороги и тротуары;
- пешеходные переходы;
- название улиц;
- жилые дома;
- места парковок автомобилей.

1.7. Схема пути движения транспортных средств к местам разгрузки/погрузки и рекомендуемых безопасных путей передвижения обучающихся по территории КГБПОУ «Шарыповский многопрофильный колледж»



- — — — — въезд/выезд грузовых транспортных средств
- — — — — движение грузовых транспортных средств
- — — — — движение обучающихся на территории
- — — — — место разгрузки/погрузки
- — — — — движение обучающихся на территории образовательного учреждения
- — — — — ограждение образовательного учреждения

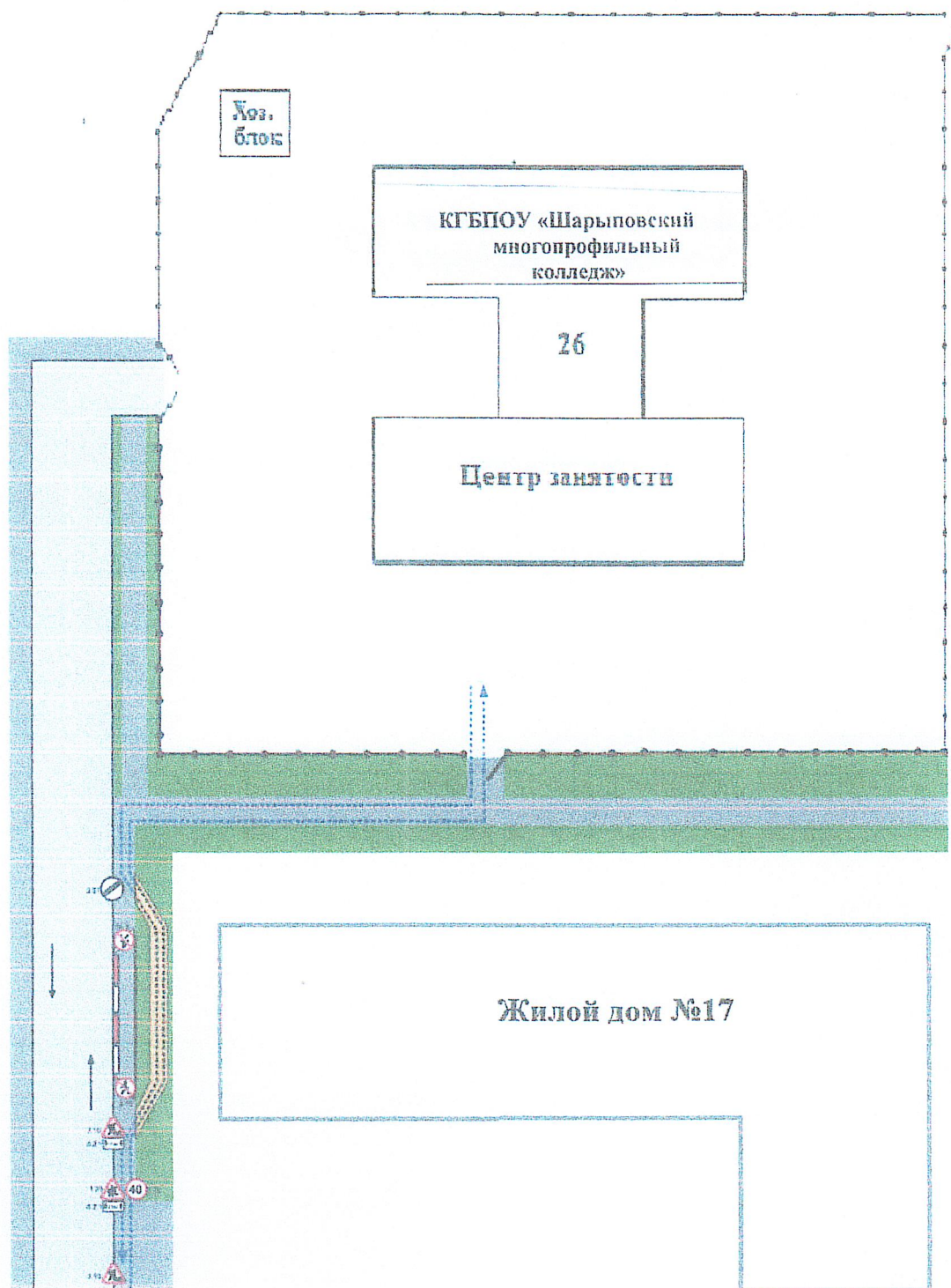
1.8. Пояснительная записка к схеме пути движения транспортных средств к местам разгрузки/погрузки и рекомендуемых безопасных путей передвижения обучающихся по территории КГБ ПОУ «Шарыповский многопрофильный колледж» учебный корпус №1





На схеме указана примерная траектория движения транспортного средства на территории учебного корпуса №1 КГБ ПОУ «Шарыповский многопрофильный колледж», в том числе место погрузки/разгрузки, а также безопасные маршруты движения обучающихся во время погрузочно-разгрузочных работ.

В целях обеспечения безопасного движения обучающихся по территории КГБПОУ «Шарыповский многопрофильный колледж» учебного корпуса №1 исключены пути пересечения движения обучающихся и пути движения транспортных средств.

II. Приложения

2.1. План-схема пути движения транспортных средств и обучающихся



-  - временная пешеходная дорожка
-  - направление движения транспортного потока
-  - рекомендуемое направление движения обучающихся
-  - ограждение образовательного учреждения